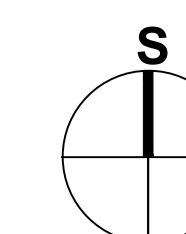
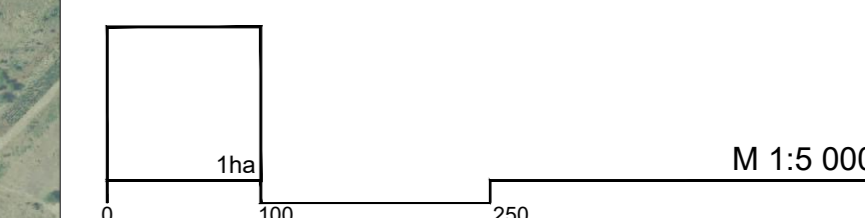
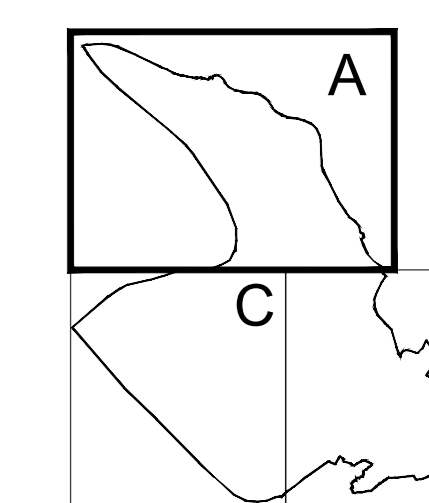




IZMJENE I DOPUNE (CJELOVITE) GENERALNOG URBANISTIČKOG PLANA GRADA ŠIBENIKA



- PODRUČJA POSEBNIH UVJETA KORIŠTENJA**
- A. ZAŠTIĆENI DIOLOVI PRIRODE TELEMTEM ZAKONA
ZNAČAJNI VRLOVAŽANJE
ZK1 - kanal sv. Ante, šaka u Šibeniku, ZK2 - Gvozdenovo-Kamenar
 - B. PRIJEDLOG ZAŠTITE PRIRODE TELEMTEM PRP-a I PPU-a
PARK ŠUMI - PRIJEDLOG
PS - Park šuma Šibenik
 - C. PRIJEDLOG ZAŠTITE PRIRODE TELEMTEM OVOG PLANA
SPOMENIK PARKOVNE ARHITEKTURE - prijedlog za proglašenje
parkovne arhitekture Roberta Valjanja
- PODRUČJA EKOLOŠKE MREŽE REPUBLIKE HRVATSKE**
- PODRUČJA OČUVANJA ZNAČAJNA ZA VRSTE I ISTANISNE TIPOVE - HR3000171
- GRADITELJSKA BAŠTINA**
- MEĐUNARODNA ZNAČAJ - SVJETSKA BAŠTINA
katedrala Sv. Jakova
 - ARHEOLOŠKA BAŠTINA
ARHEOLOŠKI POJEDINAČNI LOKALITET - KOPNENI
ARHEOLOŠKI POJEDINAČNI LOKALITET - POMORSKI
- POVLJESNA GRADITELJSKA ČJELINA**
- GRADSKA NASELJA
Kulturno-povijesna cjelina naseља Šibenik
- SUSTAV ZAŠTITE "A"**
- SUSTAV ZAŠTITE "B"
- POVLJESNI SKLOPI I GRAĐEVINA**
- GRADITELJSKI SKLOP
 - CIVILNA GRAĐEVINA
 - SAKRALNA GRAĐEVINA
- MEMORIJALNA BAŠTINA**
- MEMORIJALNO I POVJESNO PODRUČJE
 - SPOMEN (MEMORIJALNI I OBJEKT)
- ETNOLOŠKA BAŠTINA**
- ETNOLOŠKO PODRUČJE
 - KULTURNO-POVLJESNA I ARHEOLOŠKA ZONA
- PODRUČJA I DIOLOVI PRIMARNE POSEBNIH MIERA UREĐENJA I ZAŠTITE**
- ZONA ZABRANE GRADNJE
 - PODRUČJE POSEBNE NAMJENE - vojni kompleks Pantkovo
 - ZONA OGRANIČENE GRADNJE I
 - ZONA OGRANIČENE GRADNJE II
- ZAŠTITA POSEBNIH VRIJEDNOSTI I OBJEKATA**
- BAŠTINA POSTOJEĆEG EKSPLOATACIJSKOG POLJA
 - PODRUČJE OGRANIČENJA UNUTAR ZOP-a

Županija ŠIBENSKO-KNINSKA ŽUPANIJA	
Adresno lokalno samoupravo GRAD ŠIBENIK	
Naziv prostornog plana IZMJENE I DOPUNE (CJELOVITE) GENERALNOG URBANISTIČKOG PLANA GRADA ŠIBENIKA	
Naziv kartografskog prikaza UVJETI ZA KORIŠTENJE, UREĐENJE I ZAŠTITU PROSTORNE MJERE ZAŠTITE	
Broj kartografskog prikaza 4.3.A	Mjerilo kartografskog prikaza 1 : 5 000
Obratka o obratku Šlužbeni Glasnik Grada Šibenika br.: 02/2014	Obratka o obratku Šlužbeni Glasnik Grada Šibenika br.: 02/2014
Javni razpis (datum objave) 19. veljače 2016., Slobodna Dalmacija www.sibenik.hr	Javni uvid i odobrenje 14. - 29. travnja 2016.
Podatka koja odgovaraju za provođenje javne rasprave M.P.	Odgovorna osoba za provođenje javne rasprave Madlena Roša Dulčić, dipl. ing. arh. M.P.
Pravna osoba koja je izdala plan URB/NG, d. o. o. za poslovne prostorne uređenje i zaštite okoliša, Zagreb A-1, Vukovarska ulica 20, 10000 Zagreb, T: +385 (0)1 4811 414, E: mail: urbn@urbng.hr	
Podatka javne osobe koja je izdala plan URB/NG, d.o.o. ZAGREB M.P.	Odgovorna osoba Darko Martinec, dipl.ing.arh. M.P.
Odgovorni inženjer Lilijana Doležal, dipl.ing.arh. M.P.	
Projektirani inženjeri Darko Martinec, dipl.ing.arh. Lilijana Doležal, dipl.ing.arh. Maja Martinec, dipl.ing.arh. Frane Dumečić, mag.ing.arh.	Projektirani inženjeri Zorana Prević, dipl.ing.arh. Eleonora Kuzmanić, dipl.ing.arh. Elika Vukobratović, dipl.ing.arh. Jasna Pelešić, dipl.ing.arh. Vesna Pelešić, mag.ing.arh. Voda i odobrenje: Jasna Pelešić, dipl.ing.arh. Suradnici: Boris Petrović, dipl.ing.arh. Suzana Brčić, arh.št.
Podatka Gradskog ureda M.P.	Prehvatnik Gradskog ureda dr. sc. Ivica Poljičak M.P.
Uvjetnost ovog prostornog plana u izvornom obliku M.P.	Podatka nadležnog tijela M.P.